

Petit Vignoble

Réalisé par : GELY Jean Denis

Vérifié le: 13/3/2013

Difficulté: Moyenne

Distance totale: 72 km
Dénivelé: 1000m

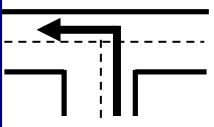
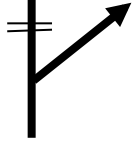
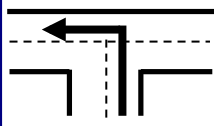
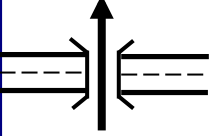
Départ / Arrivée: Cabanes de FITOU 11510

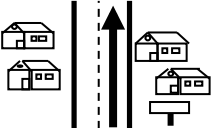
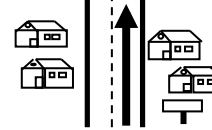
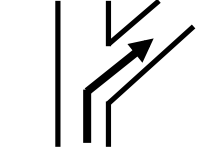
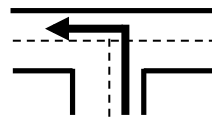
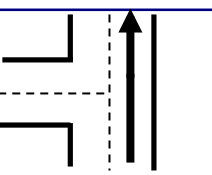
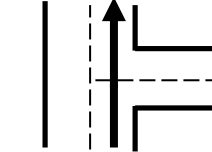
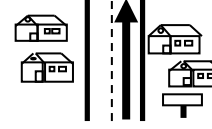
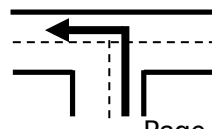
Commentaires: Parcours à travers vignoble de Fitou

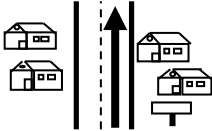
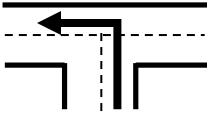
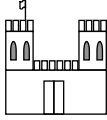
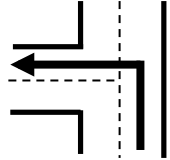
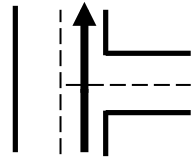
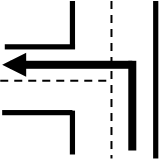

Cols : Feuilla / Canteloup/Extrême/ Pas de l'Echelle

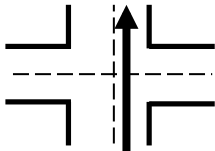
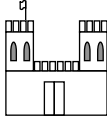
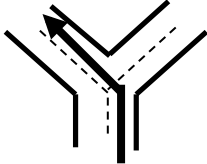
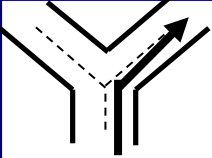
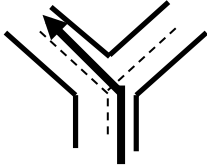
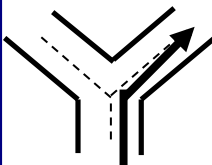
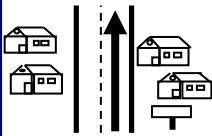
A voir Chateau Aguilar et de Opoul Périllos

DANGER : Les 4 premiers kilomètres sur D 6009 rester bien à droite.

KM. T.	ROUTE	Symbole	Informations
0,1	D 6009		Tourner à gauche direction Narbonne
4,2	D6009/D27		Tourner à droite vers Leucate
4,3	D27		Tourner à gauche vers Caves et le Pont
4,5	D27		Passer sur le Pont

KM. T.	ROUTE	Symbole	Informations
6,0	D27		Traverser Village de Caves vers Treilles
8,4	D27		Traverser Treilles vers Feuilla
8,8	D27		Sommet Côte de Treilles
10,0	D27/D50		Prendre à droite D27 vers Feuilla
12,0	D27		Sommet Côte de Feuilla
13,7	D27/CC		A gauche vers St Jean Barrou par D27
14,0	D27/D227		En face D27 vers St Jean Barrou
16,4	D27		Sommet Col de Feuilla (250m)
18,2	D27/D50		En face D27 vers St Jean Barrou
20,2	D27		Traverser village St Jean de Barrou
21,0	D27/D205		Dans St Jean Tourner à gauche vers Embres et Castelmaures

KM. T.	ROUTE	Symbole	Informations
24,0	D205		Traverser Embres en direction de Tuchan - Villeneuve des Corbières
26,5	D205		Sommet Col de Canteloup
30,0	D205/D609		Prendre à gauche vers Tuchan
35,0	D609		Sommet du Col d'Extrême
39,0	D609		Château de l'Aguillar visible sur la droite
41,0	D609/D39		Entrée Tuchan prendre à gauche vers Vingrau
46,0	D39		Sommet de la Côte de Vingrau (306) - CD devient D12 (PO)
51,3	D12/D9		Dans Vingrau prendre en face vers Rivesaltes
53,6	D12/D9		Tourner à gauche vers Opoul
54,2	D9		Sommet Pas de l'Echelle
60,5	D9		Traverser OPOUL vers toutes directions

KM. T.	ROUTE	Symbole	Informations
61,0	D9		Au Stop en Face en direction de Fitou
61,2	D9		En vous retournant au dessus village vu sur Château de Périllos
61,4	D9		Sortie village à gauche vers Fitou
61,6	D9		A l'embranchement à droite vers Fitou
66,5	D9/CC		Tourner à gauche vers FITOU
69,5	CC/D50		Tourner à droite vers FITOU su D50
70,5	CD 50		Traverser le village de Fitou vers les Cabanes
72,5	CD 50		Les Cabanes de Fitou ARRIVEE