

La Redoulade

Réalisé par : GELY Jean Denis

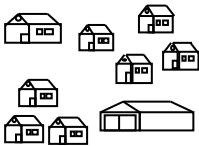

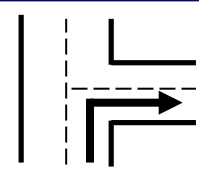

Vérifié le:

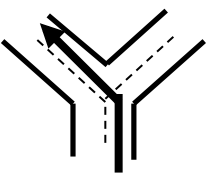
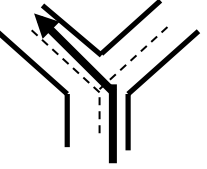

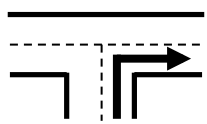
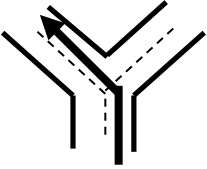
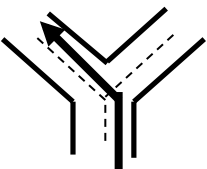
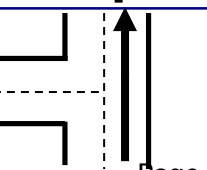
Difficulté: DIFFICILE

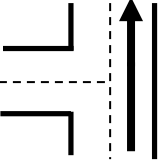
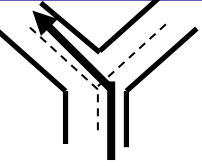
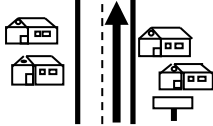

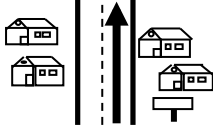
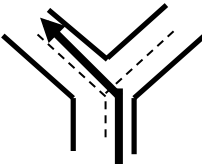
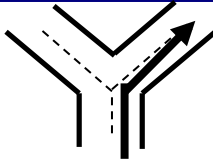
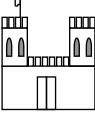

Distance totale: 99 km

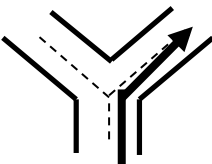
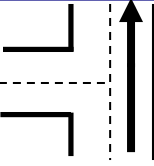
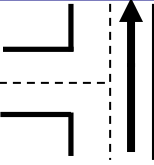
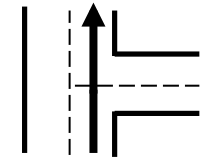
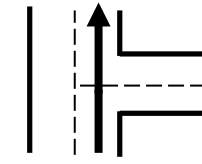
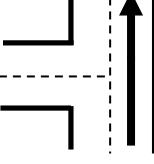
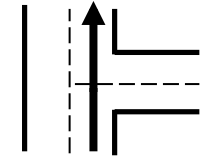
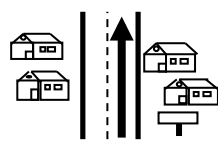
Départ / Arrivée: DURBAN


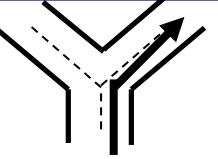
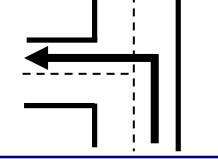
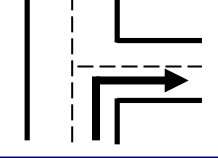
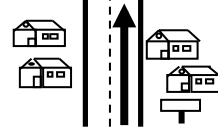
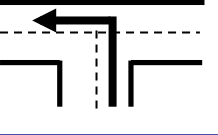
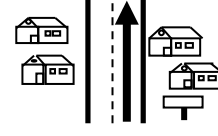
Commentaires: Col de la Serre, Amiel, Gineste, Ferreol, Cedeilhan, Redoulade, Fourches, Tranchées, Bedos, Prat, Escassié, Salce.
1700m D+

KM. T.	ROUTE	Symbole	Informations
0,0	D611		Départ parking village traverser le bourg vers Tuchan
5,0	D611		Villeneuve des Corbières Traverser bourg
5,2	D611/D106		Tourner à droite vers Cascastel sur D106
6,5	D106		Traverser Cascastel

KM. T.	ROUTE	Symbole	Informations
7,2	D106/D123		Prendre à gauche vers Quintillan D123
8,0	D123		Col de la Serre (193)
14,0	D123		A Quintillan prendre à gauche vers Palairac
16,6	D123		Col d'Amiel (378)
20,5	D123		Col de la Gineste (416)
21,4	D123		Traverser Palairac en direction de Tuchan
23,3	D123/39		Tourner à droite vers Félines / Maisons sur D39
25,6	D39/D123		Tourner à gauche vers Maisons sur D123
25,6	D123		Col de Ferréol (431)
28,5	D123/D410		Dans Maisons prendre à Gauche vers Mongaillard sur D123
30,6	D123/D410		Prendre en face sur D410 vers Dernacueillette

KM. T.	ROUTE	Symbole	Informations
31,2	D410/D510		Prendre en face sur D510 vers Dernacueillette
34,5	D510/D10		Prendre à gauche vers Massac sur D10
34,6	D10		Traverser Dernacueillette vers Massac
35,4	D10		Cascade de Dernacueillette
38,0	D10		Traverser Massac
38,3	D10/D160		Tourner à gauche vers Soulatgé sur D10
41,5	D10		Col de Cédeilhan (594)
46,5	D10/D212		Tourner à droite vers Auriac sur D212 - Début col Redoulade
50,2	D212		Col de la Redoulade (705)
54,8	D212		AURIAC
57,2	D212/74		Tourner à droite vers Mouthoumet sur D212

KM. T.	ROUTE	Symbole	Informations
61,8	D212/D613		Tourner à droite vers Mouthoumet sur Pont de l'Orbieu sur D613
61,9	D212/D613		A droite vers Mouthoumet sur D613
65,7	D613/D82		A Mouthoumet continuer en face vers Villerouge sur D613
66,8	D613		Col des Fourches
69,0	D613/D1610		Traverser Laroque de Fa vers Villerouge sur D613
70,2	D613/D139		Continuer en face vers Villerouge sur D613
71,8	D613/D40		Continuer en face vers Villerouge sur D613
71,8	D613		Col de Bedos (485)
75,2	D613/D39		Continuer en face vers Villerouge sur D613
75,7	D613		Traverser Félines vers Villerouge sur D613
76,8	D613		Col de la Tranchée (312)

KM. T.	ROUTE	Symbole	Informations
78,0	D613		Traverser Villeroige vers Talairan sur CD613
78,9	D613/D40		Tourner à droite vers Albas sur D40
80,0	D40		Col du Prat (366)
88,1	D40/D106		Albas prendre à gauche vers Durban sur D40
91,2	D40		Col de l'Escassie (287)
92,3	D40/D106		Col de la Salce prendre à droite vers Durban sur D40
97,5	D40		Entrée village de Durban
98,1	D40/D611		Tourner à gauche vers Sigean
99,0	D611		ARRIVEE dans Durban

NOTES:

KM. T.	ROUTE	Symbole	Informations